




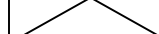








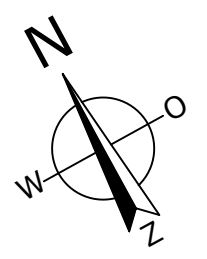
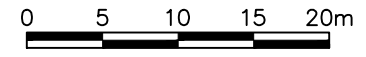


**Legenda:**

-  Werkgrens
-  Bebouwing
-  Rijbaan (paars)
-  Trottoir (grijs)
-  Trottoir (paars)
-  Verkeersdrempel
-  Parkeerplaats (zwart)
-  Plantvak
-  Mogelijke uitbreiding Plantvak
-  Berm/Groenstrook
-  Te behouden Bomen
-  Te verwijderen Bomen
-  Te plaatsen Bomen (Klein, 3e grootte)
-  Te plaatsen Bomen (Groot, 1e grootte)



Opdrachtgever: GEMEENTE PURMEREND  
 Project: **BUNDERSTRAAT**  
 Omschrijving: Situatietekening Nieuw

Getekend: MLFDS  
 Datum: 16-10-2023  
 Formaat: A3  
 Schaal: 1:500  
 Projectnr.: 23049  
 Tekeningnr.: 240  
 Status: CONCEPT

