












Legenda

- | | |
|---|---|
|  Bestaande situatie |  Fietspad |
|  Grens van het perceel / officiële perceelsgrens |  Verkeersleiband / scheiding van de weg |
|  Rand van de weg (verhard) |  Lage scheiding waar je overheen kunt rijden |
|  Asphalt |  Berm |
|  Beton |  Schuine berm langs de weg |
|  Stoep | |